





















	GRANICA OPRACOWANIA
	NIEPRZERZĄCZALNA LINIA ZABUDOWY (WG OBOWIAZUJĄCEGO MPZP)
	PROJEKTOWANA ZABUDOWA
	OBRYŚ GARAŻU PODZIEMNEGO
	OBRYŚ GARAŻU WIELOPOZIOMOWEGO

Projektowane powierzchnie:	
	PROJEKTOWANA POWIERZCHNIA BIOLOGICZNIE CZYNNA TRAWNIK Z ROLKI NA GEOWŁÓKNIE
	PROJEKTOWANA NAWIERZCHNIA UTWARDZONA RUCHU PIESZEGO
	PROJEKTOWANA NAWIERZCHNIA UTWARDZONA RUCHU KOŁOWEGO
	PROJEKTOWANA NAWIERZCHNIA UTWARDZONA RUCHU KOŁOWEGO BETONOWE PŁYTY AZUROWE

Symbole:	
	GŁÓWNE WEJŚCIE DO BUDYNKU
	POZOSTAŁE WEJŚCIA DO BUDYNKU
	IŁOŚĆ KONDYGNACJI W BUDYNKU
	MIJSCA POSTOJOWE
	MIJSCA POSTOJOWE DLA OS. NIEPEŁNOSPRAWNYCH
	MIJSCA POSTOJOWE RODZINNE / KOBIEŃ W CIĄŻY
	MIJSCA POSTOJOWE ZE STACJĄ ŁADOWANIA SAM. ELEKTRYCZNYCH
	MIJSCA POSTOJOWE DLA AUTOKARÓW

	ZIELEŃ ISTNIEJĄCA PRZEZNACZONA DO ZACHOWANIA
	PROJEKTOWANE NASADZENIA
	DRZEWIA PRZEZNACZONE DO WYCIŃKI
Ochrona PPOŻ:	
	PRZEBIEG DROGI POŻAROWEJ
	HYDRANTY ZEWNĘTRZNE DN 80 ISTN./PROJ.
	ZASIEG HYDRANTÓW ZEWNĘTRZNYCH

WARIANT 1A: parking naziemny i podziemny		
POWIERZCHNIA OPRACOWANIA:	46 209 m ²	- 100,00%
POWIERZCHNIA ZABUDOWY:	4 891 m ²	- 10,58%
POWIERZCHNIA UTWARDZONA:	3 285 m ²	- 7,11%
POWIERZCHNIA BIOLOGICZNIE CZYNNA:	38 033 m ²	- 82,31%
POWIERZCHNIA CAŁKOWITA:	11 080 m ²	
LICZBA MIEJSC POSTOJOWYCH:	150 mp, w tym 50 mp naziemnych 100 mp w garażu podziemnym	

WARIANT 1B: parking naziemny i nadziemny (2 poziomy)		
POWIERZCHNIA OPRACOWANIA:	46 209 m ²	- 100,00%
POWIERZCHNIA ZABUDOWY:	7 759 m ²	- 16,79%
POWIERZCHNIA UTWARDZONA:	2 636 m ²	- 5,70%
POWIERZCHNIA BIOLOGICZNIE CZYNNNA:	35 814 m ²	- 77,50%
POWIERZCHNIA CAŁKOWITA:	18 616 m ²	
LICZBA MIEJSC POSTOJOWYCH:	182 mp, w tym 50 mp naziemnych 132 mp w garażu nadziemnym	

<p>Realizacja projektu została wyrażona w pozwoleniu na wykonanie robót budowlanych</p> <p>Gmina Konstantynów-Jeziorno ul. Piaseczyńska 77, 05-520 Konstantynów-Jeziorno</p>			
<p>ANALIZA POTENCJAŁU DZIAKI DLA ZADANIA "OPRACOWANIE Koncepcji ANALITYCZNO-PROJEKTYWNEJ W KONTAKCIE SPORTOWEGO NA GMINNEJ DZIAŁCE PRZY UL. WILANOWSKIEJ W KONSTANTYNÓW-JEZIORNIE"</p>			
<p>ul. Wilanowska, Konstantynów-Jeziorno działka nr 6/10, obręb 00-23</p>			
Właściciel	AGRARIA Sp. z o.o. ul. M. Konopnickiej 6 00-491 Warszawa	Wzrost osobisty: 7/5/2002	
Zespół główny	mgr inż. arch. Piotr Miecz.		
	mgr inż. arch. Agnieszka Napieraj		
Temat	ANALIZA POTENCJAŁU UZŁOŻENIA Koncepcji ZAŁAGOSPODAROWANIA TERENU		
Wzrost	ARCHITEKTURA	Op 2025 r.	
Wzrost osobisty		1500	
<p>PROJEKT ZAŁAGOSPODAROWANIA TERENU - WARIANT 1</p>		W1-PZT	Wariant